



# Roma

## Il percorso dei Santi Pietro e Paolo

<b>percorso</b>	Roma / Basilica di San Pancrazio → Basilica di San Paolo Fuori le Mura → Via Appia Antica → Basilica di San Giovanni in Laterano → Basilica di Sant'Agnesse Fuori le Mura → Ponte Milvio → Basilica di San Pietro / Vaticano
<b>lunghezza</b>	42 km
<b>salita</b>	407 m
<b>aggiornamento</b>	marzo 2022

- ! Il punto esclamativo e la sottolineatura indicano i luoghi in cui, a causa di pericolo o difficoltà di navigazione, è necessario prestare particolare attenzione.
- † il segno della croce indica i punti dove si deve iniziare la lettura delle contemplazioni della stazione della Via Crucis.

Durante la Via Crucis Estrema **si applica la Regola del Silenzio**. È valida dal momento in cui inizia la VCE, cioè dal momento in cui inizierai il percorso. Rispetta il diritto degli altri partecipanti a vivere profondamente il Mistero della Via Crucis grazie all'opportunità di incontrare Dio in silenzio e concentrazione. Presta attenzione a chiunque infranga questa regola.

Per il pellegrinaggio **sicuro e legale**, ricordati di:

- ⇒ prestare estrema cautela in (pochi) luoghi dove non sono presenti marciapiedi o passaggi pedonali;
- ⇒ responsabilità per se stessi e per gli altri (specialmente per gli altri partecipanti alla VCE).

**ATTENZIONE!** Gran parte del percorso corre lungo il fiume Tevere; in due sezioni il percorso segue il sentiero sul fiume. Se si scopre che il Tevere è allagato, un percorso alternativo (che conduce lungo la strada "normale") è segnato sulla mappa PDF (linea tratteggiata blu) e non richiede una navigazione complicata.



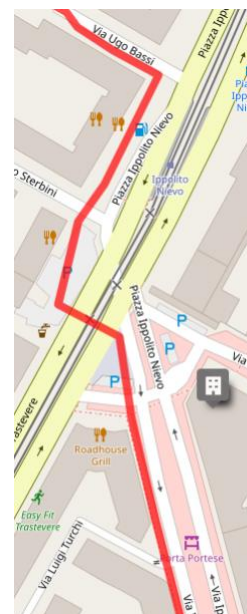
**I Santi Apostoli Pietro e Paolo** non hanno bisogno di presentazioni per nessuno a Roma. Il percorso è pensato per aggirare i punti centrali della città (si snoda quasi interamente al di fuori delle Mura Aureliane) e invece concede più tempo per la preghiera e contemplazione.

## **Basilica di San Pancrazio (0 km)**

1. Dopo essere usciti dal cancello, superare il passaggio pedonale a due stadi (1° stadio senza semaforo, 2° con semaforo) e fare alcuni passi a sinistra fino a raggiungere un incrocio a forma di rotonda. Svoltare a destra, tornando quasi indietro ("1a uscita") su **Viale di Villa Pamphili** e percorrerla per circa 300 m, superando Via Ottavilla, quindi svoltare a sinistra in **Via Andrea Busiri Vici**.
2. Percorrere **Via Andrea Busiri Vici** (preferibilmente sul lato destro della strada) per 550 mt (il nome della via cambierà prima in **Via Francesco Saverio Sprovieri** e poi in **Via Gabriele Rossetti**) fino a raggiungere **Largo Giovanni Berchet**. Nella piazza attraversare Via Alessandro Poerio e proseguire dritto (leggermente a destra) entrando in **Via Ugo Bassi**. Dopo poco la strada terminerà con le scale – scendetele fino alla parte inferiore di **Viale Aurelio Saffi** e girate a sinistra. Dopo alcune decine di metri, sulla destra vedrete un belvedere con una statua di Maria.

## **† STAZIONE I – Viale Aurelio Saffi / Scala Righetto (1,2 km)**

3. Subito dopo il punto, sulla destra, ci sono delle scale che scendono – scendetele fino al primo incrocio della strada. ! Svoltare a destra e proseguire per 50 m lungo Viale Aurelio Saffi fino al tornante successivo: dritto (leggermente a destra) c'è un sentiero sterrato, cosparso di ghiaia (**Viale Aleksander Podulak**), percorrere ancora qualche decina di metri fino a raggiungere la scalinata a sinistra (**Scala Ugo Bassi**). Scendete le scale fino a **Piazza Ippolito Nievo** e **Viale di Trastevere**.
4. Svoltare a destra, dopo poche decine di passi percorrere Via Pietro Sterbini, svoltare a sinistra, attraversare il passaggio pedonale per Viale di Trastevere e svoltare leggermente a destra (lasciare l'edificio in costruzione a sinistra), entrare in **Via Ippolito Nievo**. Seguirla (a destra) per circa 300 metri fino a raggiungere **Largo Alessandro Toja**. Attraversare la piazza e svoltare leggermente a destra in **Via Portuense**. All'incrocio svoltare a sinistra in **Via Nicolò Bettoni** (l'incrocio ha semaforo, ma senza strisce), che dopo poche





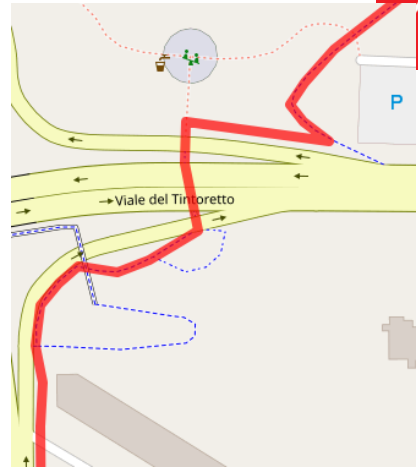
decine di metri (dopo aver superato Via Giovanni da Castelbolognese) gira a destra, collegandosi con Lungotevere Portuense.

5. Percorrete **Lungotevere Portuense** (più comodamente sulla destra) fino a superare il Ponte Testaccio sulla sinistra. Subito dopo il ponte, andare sul lato sinistro della strada e proseguire a destra lungo il **Lungotevere degli Artigiani** (lungo la recinzione metallica). Dopo circa 200 m (poco prima della linea ferroviaria) proseguire lungo la strada svoltando a destra in **Via Angelo Bellani**, dopo circa 250 m svoltare a sinistra passando sotto i binari della ferrovia e proseguire dritti (**Via Giovanni Volpato - Piazza della Radio - Viale Guglielmo Marconi**) fino a **Ponte Marconi**.
6. Si imbecca il sentiero sotto il ponte della ferrovia e poi sotto il Ponte dell'Industria; passare il Gasometro sull'altra sponda del fiume, passare sotto il Ponte della Scienza; dopo altri 300 metri il sentiero uscirà a livello stradale. Svoltare a sinistra e proseguire nella stessa direzione (lungo il fiume) lungo il **Lungotevere di Pietra Papa** fino a raggiungere **Ponte Marconi**.
7. Svoltare a sinistra e percorrere il ponte, subito dopo svoltare ancora a sinistra in **Lungotevere S. Paolo**. Dopo circa 300 metri, al semaforo andare sul lato destro della strada. Dietro il passaggio pedonale c'è un piccolo sentiero che porta ad un altro passaggio (Viale di San Paolo). Dopo il passaggio, svoltare a destra per arrivare davanti a Basilica di San Paolo Fuori le Mura.

## † STAZIONE II – Basilica di San Paolo Fuori le Mura (4,9 km)

8. Stando davanti alla Basilica con le spalle al frontone, svoltare a sinistra e percorrere **Viale di San Paolo** fino a superare gli edifici dell'Ospedale Bambino Gesù, svoltare a sinistra in **Viale Ferdinando Badelli** fino all'incrocio con semaforo, dove svoltare a destra in **Via Ostiense** (seguire il lato sinistro di questa strada). Dopo circa 500 metri, dopo la stazione Q8, svoltare a sinistra, passare sotto i binari della ferrovia e svoltare a destra in **Via Gaspare Gozzi**, che dopo pochi metri si collegherà con **Via Laurentina** in leggera salita.
9. Percorrerla per 600 metri fino all'incrocio con la grande **Via Cristoforo Colombo**, attraversarla (il passaggio pedonale è sulla sinistra) e proseguire nella stessa direzione, proseguendo per **Via Laurentina**. Dopo altri 600 m, dopo la stazione IP, vedrete sulla sinistra un sentiero asfaltato in leggera salita con limite di 20 km/h.

10. Seguendo questo sentiero (ci saranno alcune curve) arriverete a **Viale Tintoretto** - sulla destra vedrete un passaggio pedonale (con semaforo), attraversatelo e poi andate sotto il tratto principale della strada. Appena usciti dal tunnel, svoltare a destra e percorrere la strada svoltando leggermente a sinistra. Oltrepassate l'ingresso del parcheggio e dopo poco raggiungerete l'ingresso dell'Abbazia delle Tre Fontane, edificata sul luogo del martirio di San Paolo.



### † STAZIONE III – Abbazia delle Tre Fontane (8,1 km)

11. Proseguite nella stessa direzione lungo **Via Laurentina** (ricordate quanto è iniziata poco appariscente?). Alla vostra destra passerete il santuario delle Tre Fontane, dove Maria sarebbe apparsa nel 1947 ad un certo Bruno Cornacchiola, poi Chiesa di Maria Immacolata; a sinistra si oltrepassa la sede della ZTE Italia e subito dietro, su una collina, dietro il muro, ci sono gli edifici del Seraphicum (di fronte all'edificio della scuola privata cattolica dell'Highlands Institute).

12. Si costeggia questo muro svoltando a sinistra in **Via del Serafico**. Proseguire per 1,2 km lungo questa strada, che ad un certo punto girerà a sinistra (di fronte a Pewex, al Bar Dolce Roma, andate sul lato destro della strada) e conduce alla grande **Via del Tintoretto**. Svoltare a destra e percorrere **Via del Tintoretto** (ad un certo punto il suo nome cambierà in **Viale Erminio Spalla**) per 2 km - cioè fino al suo termine.

13. Alla fine della strada vedrai un edificio caratteristico che potrebbe essere una chiesa ma è una stazione di polizia. La piccola piazza su **Via Valentino Mezzola**, a 250 m prima (sulla destra), è un buon posto per riposo.

### † STAZIONE IV - La piccola piazza - Via Valentino Mezzola (11,8 km)

14. Completare la passeggiata lungo **Viale Erminio Spalla**, svoltare a destra in **Via di Grotta Perfetta** (tenendosi sul lato destro della strada), che vi condurrà dopo 400 metri in **Via Ardeatina**. A circa 50 metri a destra c'è un passaggio pedonale: attraversarlo e andare a sinistra lungo **Via Ardeatina** fino a Via della Formelluccia (seconda a destra).

15. Camminare dritto lungo **Via della Formelluccia**, superare l'incrocio con Via Castelsaraceno e quando la strada gira a sinistra, prendere il piccolo sentiero



che va dritto su Via Viggiano – attraversarlo ed entrare in **Via dei Turrani** (dritto). La strada girerà a destra e dopo altri 270 metri girerai a sinistra in Via Marmenia, che – come puoi vedere dalla segnaletica – è cieca, chiusa e per niente accessibile.

16. ! Ok, non andateci: dritto c'è un sentiero che conduce per circa 300m nella boscaglia, uscite allo scoperto gira a sinistra, poi un leggero slalom tra gli alberi ed infine si esce sulla strada sterrata (lungo la siepe). Svoltare a destra e seguire la strada sterrata 350 m fino alla sbarra, dopo la sbarra svoltare a destra (**Via Papirio Carbone**) e poi (quando si avverte l'asfalto sotto i piedi) la prima a sinistra (**Via degli Eugenio**). Quest'ultima, Via degli Eugenio, vi condurrà in **Via Appia Antica** dopo 550 metri.

## † STAZIONE V - Via Appia Antica (15 km)

17. Svoltare a sinistra e proseguire dritto lungo **Via Appia Antica** per 2,8 km fino a raggiungere la Basilica di San Sebastiano. Una tradizione vuole che i corpi dei Santi Pietro e Paolo riposassero per qualche tempo nelle sue catacombe.

Lungo il percorso si supereranno una serie di tombe e lapidi, un arboreto (a sinistra, a 400 m dall'ingresso della Via Appia), Villa "Ave Maria" e il complesso del Capo di Bove (a sinistra, 1,7 km), le rovine della Chiesa di San Nicola (a sinistra) e il mausoleo di Cecilia Metella (a destra, 2,2 km), e la villa di Massenzio (a destra, 2,5 km).

**ATTENZIONE!** Dopo Capo di Bove Via Appia Antica è parzialmente accessibile per automobili. Stai attento!

## † STAZIONE VI - Basilica di San Sebastiano (17,8 km)

La Porta di San Sebastiano è raggiungibile con un percorso più semplice (e più breve di circa 1,1 km), proseguendo lungo la Via Appia Antica o passando per le catacombe di San Callisto (durante l'orario di apertura; il cancello all'incrocio con Vicolo delle Sette Chiese) fino alla chiesa "Quo vadis" e poi lungo Via Appia Antica. **!!!** Tuttavia, questo percorso è sconsigliato in quanto la Via Appia Antica (soprattutto sul tratto San Sebastiano – "Quo vadis") è stretta e trafficata – e quindi pericolosa per i pedoni (nessun marciapiede). Questo non si applica alla domenica e ai giorni festivi, quando Via Appia Antica è chiusa alle auto durante il giorno.

18. Proprio dietro la Basilica di San Sebastiano, svoltare a sinistra in **Vicolo delle Sette Chiese**, all'incrocio con Via Ardeatina (dopo 600 metri, al Mausoleo delle Grotte Ardeatine), andare al passaggio pedonale sul lato sinistro della strada e proseguire su **Via delle Sette Chiese**. Dopo 500 metri, passando davanti alle catacombe di Santa Domicilla, c'è un passaggio pedonale con semaforo davanti alla stazione Eni – andare sul lato destro della strada e proseguire su **Via delle Sette Chiese**.

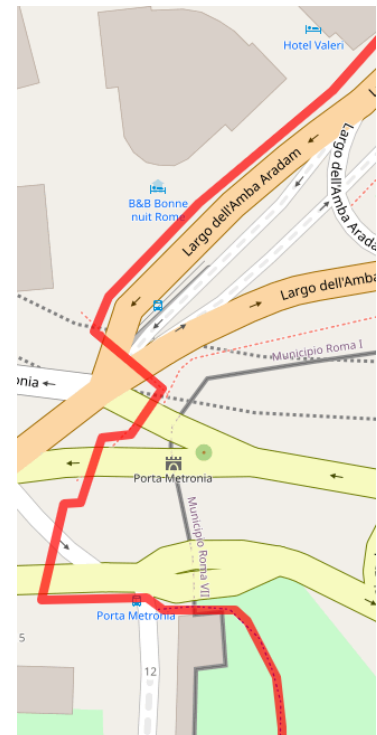


Percorrere Via Leon Pancaldo e raggiunta l'ampia Via Cristoforo Colombo, svoltare a destra (rimanendo sul lato destro della strada) percorrendo **Via Cristoforo Colombo**.

19. Dopo aver superato Via Cesare Federici (dopo 400 metri), proseguire per **Via Cristoforo Colombo** - la pista ciclabile segnata in rosso può essere utilizzata come punto di riferimento (ricorda però che sei umano e non una bicicletta). Poco prima del viadotto sopra la linea ferroviaria, il percorso cambia denominazione in percorso pedonale e ciclabile - si prosegue percorrendolo (e lungo **Via Cristoforo Colombo**) fino alle mura cittadine.
20. Prima delle mura svoltare a destra in **Viale di Porta Ardeatina** (rimanere sul lato destro della strada) e proseguire fino al successivo incrocio con Via Appia Antica, di fronte a Porta di San Sebastiano.

## † STAZIONE VII - Porta di San Sebastiano (21,3 km)

21. Proseguire lungo le Mura Aureliane (**Viale delle Mura Latine**) fino a Porta Latina (proprio di fronte ad essa, andare sul lato sinistro della strada) e proseguire lungo le Mura (**Viale Metronio**, ultimo tratto via **Parco Metronio**) fino a Porta Metronia. Superare la prima campata del cancello e al passaggio pedonale svoltare a destra, costeggiare il cancello, alla fine del cancello, al semaforo svoltare a sinistra all'altro lato di Via dell'Amba Aradam e proseguire a destra lungo **Via dell'Amba Aradam**. Dopo circa 650 metri arriverete **all'Obelisco Lateranense** in **Piazza Giovanni Paolo II**. Passa l'obelisco, oltrepassa il Palazzo Lateranense alla tua destra e stai di fronte a Basilica di San Giovanni in Laterano.
22. Dando le spalle al frontone, attraversa **Piazza di Porta San Giovanni**, oltrepassa la statua di San Francesco ed entra in **Viale Carlo Felice**. Alla fine di questa strada, attraversare Via Nola, entrando in **Piazza di Santa Croce in Gerusalemme**, dove c'è l'omonima basilica.





## † STAZIONE VIII - Basilica Santa Croce in Gerusalemme (24,4 km)

23. Proseguire lungo **Piazza di Santa Croce in Gerusalemme**, rimanendo sul lato destro della strada, che con una leggera svolta a sinistra cambierà nome in **Via Eleniana**. Dopo il caratteristico edificio, quasi cubico, si prosegue lungo la stessa via, che svolta leggermente a destra fino a **Piazzale Labicano**. Andare dritto sotto le mura della città e proseguire dritto fino a raggiungere l'argine ferroviario.
24. Svoltare a sinistra e dopo poche decine di metri a destra, passando sotto la linea ferroviaria ed entrando in **Viale dello Scalo S. Lorenzo**. Dopo il viadotto, andare sul lato sinistro della strada e proseguire lungo **Viale dello Scalo S. Lorenzo** per 550 m, quindi svoltare a sinistra in **Via dei Reti**, questa è la strada dove svoltano anche le linee del tram. Percorrere tutta **Via dei Reti** e alla fine svoltare a destra (non attraversando Via Tiburtina) e imboccare **Piazzale del Verano**.
25. Camminate fino all'ingresso principale del Cimitero del Verano e girate a sinistra proprio di fronte ad esso per raggiungere la colonna davanti alla Basilica di San Lorenzo Fuori le Mura. Continuare nella stessa direzione, incrociando Via Tiburtina al semaforo. Svoltare a destra dopo il passaggio pedonale e percorrere **Via Tiburtina**. Oltrepassare Via del Castro Laurenziano (prima a sinistra) e superando **Piazzale Valerio Massimo** svoltare a sinistra in Viale delle Province. Percorrendo **Viale delle Province**, dopo 400 metri, superare la rotonda di **Piazzale delle Province**, proseguire dritto (!\"2a uscita\") lungo **Viale delle Province** (sulla destra). Attraversare Via di S. Ippolito, dietro la quale (a destra, sempre su Viale delle Province) si trova la Chiesa di S. Ippolito.

## † STAZIONE IX - Chiesa di S. Ippolito (27,4 km)

26. Continua su **Viale delle Province**, attraversa **Piazza Bologna** camminando dritto ! e prendere **Via XXI Aprile** (a sinistra dovrebbe esserci un caratteristico ufficio postale in muratura ea destra filiale Intesa Sanpaolo). Percorrete Via XXI Aprile per 850 m (= fino alla sua fine), dopo la curva a sinistra arriverete all'incrocio con Via Nomentana.
27. Attraversare Via Nomentana e svoltare a destra in **Via Nomentana**. Dopo circa 200 metri passerete davanti agli edifici di Basilica di Sant'Agnese Fuori le Mura - subito dopo svoltare a sinistra in **Via di Sant'Agnese**, dopo 300 m proseguire dritto (!\"3a uscita\") attraverso **Piazza Annibaliano** ed entrare in **Via Massaciuccoli**. Percorrendo questa strada dopo la curva a destra si oltrepassano Via della Marta (a destra) e Via Fibreno (a sinistra) raggiungendo Via Lago di Lesina (presso il cinema "Lux").



28. Svoltare a sinistra in **Via Lago di Lesina**, proseguire per 300 m, percorrere Via Nemorense, attraversare **Piazza Crati** (lasciare il mercato a sinistra), superare Via di Trasone ed entrare in **Via di Priscilla** a destra. Dietro la curva a destra, alla fine di **Via di Priscilla**, alla vostra sinistra vedrete un edificio arancione – il Convento di Suore Benedettine di S. Priscilla che si occupa delle catacombe di S. Priscilla – l'ingresso alle catacombe è nello stesso edificio dall'altra parte (da Via Salaria). Cammina sul lato sinistro di Via di Priscilla, entrando in **Piazza di Priscilla**, dopo aver salito le scale, sul muro del monastero noterai l'immagine di Maria.

## † STAZIONE X – Catacombe di S. Priscilla (30,4 km)

29. Stando sulla scalinata di Piazza di Priscilla con le spalle al monastero, vedrete alla vostra sinistra il muro che circonda Villa Ada. Attraversare Via Salaria e seguendo questo muro proseguire a destra (lungo **Via Salaria**, sul lato sinistro della strada; indicazioni per l'autostrada). ! Dopo circa 300 m arriverete ad un bivio: al semaforo attraversate Via di Ponte Salario e proseguite lungo **Via Salaria** a sinistra (indicazione autostrada). Oltrepassare la stazione Eni e dopo circa 150 m prendere il sentiero lungo la strada a sinistra, seguendo la curva della strada; esattamente come indicato dal cartello Via Francigena. Dopo alcune decine di metri entrerete nella pista ciclabile e pedonale.

30. Si prosegue su questo sentiero (lungo la **Tangenziale Est**) per poco più di un chilometro. Il sentiero svolta poi a sinistra lungo il **Viale della Moschea**. I prosegue lungo il sentiero, si supera Via di Ponte Salario, si supera la Moschea (sul lato opposto della strada), si supera Via Anna Magnani, Largo Sergio Leone, si oltrepassa la Piscina dell'Aquanienie, si prosegue per lo stesso sentiero sul lato sinistro di Viale della Moschea. Dopo aver attraversato Via Ruggero Fauro, prendere il semaforo (il primo dopo Aquanienie) attraversando Viale della Moschea. Subito dopo il passaggio pedonale c'è un attraversamento della linea ferroviaria – attraversatela e sull'altro lato di Via Enrico Elia, leggermente a destra, vedrete la Fontana dell'Acqua Acetosa (eretta da Paolo V nel 1619).

## † STAZIONE XI – Fontana dell'Acqua Acetosa (33,9 km)

31. Dando le spalle alla fontana, svoltare a destra e costeggiare il recinto che circonda la fontana, poi lungo l'alta siepe, entrando in **Via Enrico Elia**. Percorrete questa strada (cambierà nome in **Lungotevere dell'Acqua Acetosa**) sulla destra per circa 300 m. Superato il cancello numero 111 sulla destra, sarà più comodo andare sul lato sinistro della strada (il marciapiede termina a destra). ! Fai particolare attenzione: non ci sono strisce pedonali!





32. Continuare sul **Lungotevere dell'Acqua Acetosa**, superare la stazione Eni, Bowling Brunswick, attraversare Via Venezuela, Via Egitto e proseguire dritto lungo la "siepe" artificiale. Subito dopo questa "siepe" attraversare due parti di Via Sassi di San Giuliano e proseguire dritto. Poco prima del Ponte Flaminio ci sono delle scale a sinistra – salitele e girate subito a destra sul **Ponte Flaminio**.
33. Dopo aver attraversato il ponte (sul suo lato destro), scendete le scale a destra. In fondo, poco prima della strana struttura cubica, svoltare a sinistra, attraversare Via Pietro Lupi (= uscita ponte) e al semaforo attraversare Viale Tor di Quinto. Svoltare a destra dopo il passaggio pedonale e percorrere **Viale Tor di Quinto** sotto il Ponte Flaminio.
34. Subito dopo il ponte, immettersi nella pista ciclopedonale (sul lato sinistro della strada) che vi condurrà al Ponte Milvio, rievocativo della storia di *in hoc signo vinces*. Passa il ponte e vedrai una statua di Cristo alla tua sinistra subito dopo il ponte.

## † STAZIONE XII – Ponte Milvio (36,3 km)

35. Si prosegue lungo il Tevere entrando in **Via Capoprati** (strada con pista ciclabile in leggera discesa a sinistra del principale Lungotevere Maresciallo Diaz). Proseguire su **Via Capoprati**, superando Ponte Duca D'Aosta e Ponte della Musica fino all'incrocio (con semaforo) con Lungotevere della Vittoria.
36. Attraversare il Lungotevere e svoltare a sinistra seguendo **Lungotevere della Vittoria** (sul lato destro della strada). Oltrepassare il Monumento ai Caduti sulla destra e l'Istituto Storico e di Cultura dell'Arma del Genio, attraversare Via Francesco Rismondo, Via Timavo, Via Faiti, Via Fagarè e Via Costabella. A destra, sul muro, c'è un'immagine di Maria, Regina della Pace.

## † STAZIONE XIII – Lungotevere della Vittoria (38,5 km)

37. Si prosegue sul **Lungotevere della Vittoria** (sempre sulla destra), si supera Via Ortigara, si supera Piazza del Fante con il suo parco giochi e subito dopo, al semaforo, si attraversa **Lungotevere Guglielmo Oberdan** (sì, il nome è appena cambiato). A sinistra si prosegue per qualche decina di metri lungo la pista ciclabile e poi si scende per il sentiero che porta leggermente a sinistra e in discesa.

**ATTENZIONE!** Per il percorso allagato sul Tevere, proseguire sul **Lungotevere Guglielmo Oberdan**, attraversare **Piazza Monte Grappa**, percorrere **Lungotevere delle Armi**, **Lungotevere Michelangelo**, attraversare **Piazza della Libertà**, percorrere **Lungotevere dei Mellini**. Prima di Ponte Cavour, fermati a contemplare la stazione XIV.



38. Camminare lungo il Tevere per meno di 2 km, passando successivamente sotto Ponte del Risorgimento, Ponte Giacomo Matteotti, Ponte Pietro Nenni e Ponte Regina Margherita. Proprio di fronte a Ponte Cavour, davanti alle Chiese di San Rocco, di San Girolamo e dei santi Ambrogio e Carlo Borromeo (sullo sfondo) soffermarsi a contemplare la stazione XIV.

## † STAZIONE XIV – Lungotevere dei Mellini / Ponte Cavour (40,7 km)

**ATTENZIONE!** Per il percorso allagato sul Tevere, proseguire su **Lungotevere Prati**, attraversare **Piazza dei Tribunali**, percorrere **Lungotevere Castello** e **Via della Conciliazione**.

39. Si prosegue lungo il Tevere passando sotto Ponte Cavour e Ponte Umberto I; a Ponte Sant'Angelo (con angeli che reggono le insegne della Passione) salire le scale fino al piazzale antistante il Castel Sant'Angelo. Cammina lungo **Lungotevere Castello** e **Via della Conciliazione** fino a **Piazza San Pietro**, dove si trova un obelisco con le reliquie della Santa Croce in alto.

## † CONCLUSIONE – Piazza di San Pietro / Obelisco Vaticano (42,3 km)